OGGETTO: Piano Urbanistico Attuativo denominato "Laiti e Altri" - Scheda Norma n°123

DESTINAZIONE: Piano Urbanistico Attuativo

PROPRIETARI: Laiti Angiolino, Antonio, Giorgio, Giovanni Angelo, Maria, Mirella e Silvio; **Marchesini** Giorgio, Marina e Fabio; **Ceschi** Renato, Renzo e Vinicio, **Zendrini** Noemi.

COMUNE: Verona

LOCALITA' : Parona - Via Riolfi, Via del Monastero

I PROPRIETARI

F.to Laiti Angiolino
F.to Laiti Antonio
F.to Laiti Giorgio
F.to Laiti Giovanni Angelo
F.to Laiti Maria
F.to Laiti Mirella
F.to Laiti Silvio

F.to Marchesini Giorgio
F.to Marchesini Marina
F.to Marchesini Fabio

F.to Ceschi Renato
F.to Ceschi Renzo
F.to Ceschi Vinicio
F.to Zendrini Noemi

INQUADRAMENTO

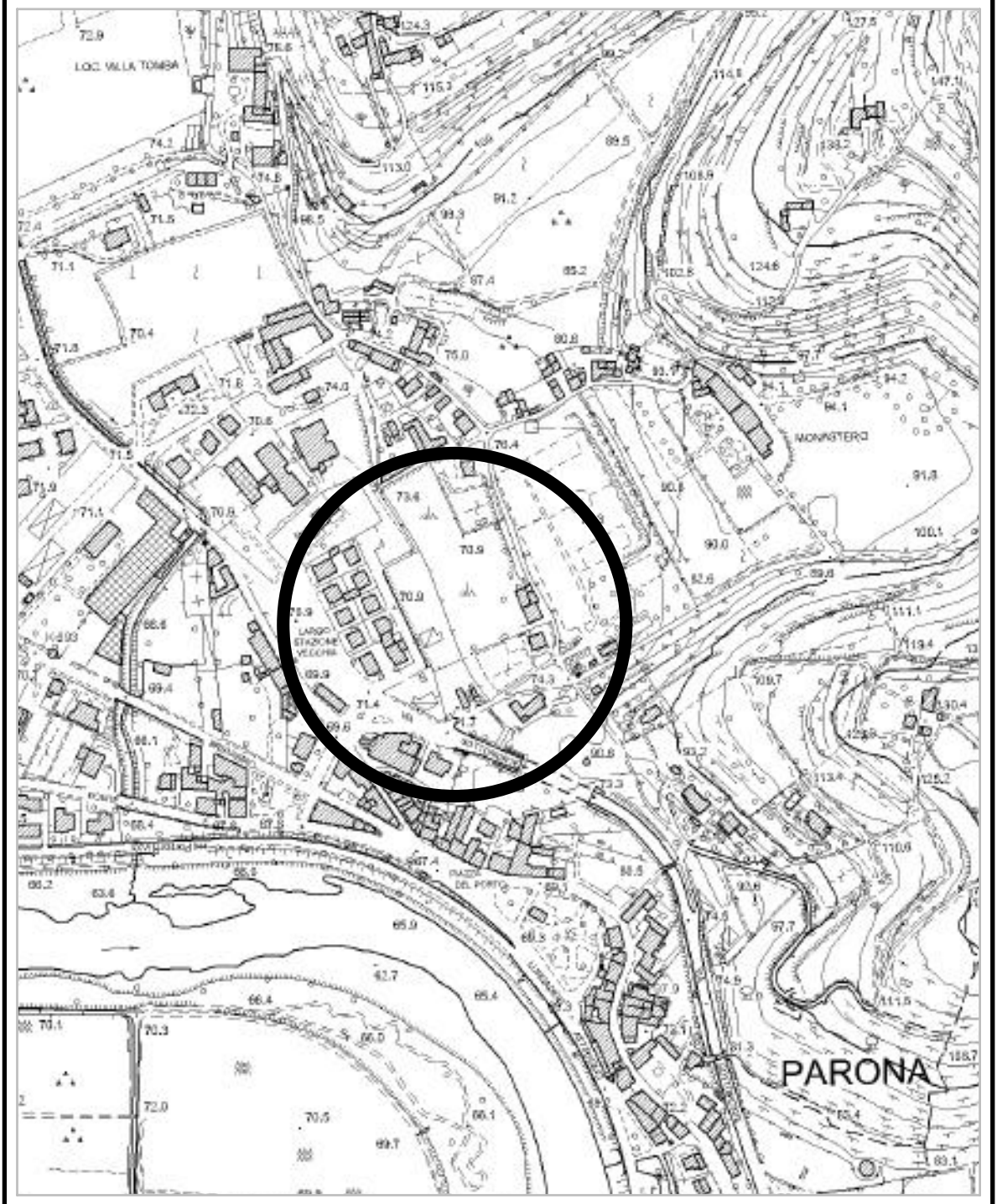
LOC. VALLA TOMBA
MONASTERO
PARONA

Tav. 7a

SEZIONE D-D INTEGRATIVA

DATA: 18.07.2016
SCALA: 1:2.000 - 1:500

Elaborati grafici redatti secondo le direttive dell'Art.12 "Istanze PUA" del vigente Regolamento Edilizio del comune di Verona, approvato con D.C.C. n.20 del 16 Marzo 2012

Elaborati grafici adeguati alla comunicazione in esito alla prima seduta della conferenza di servizi tenutasi in data 14 Giugno 2016

IL PROGETTISTA

SPAZIO RISERVATO AL COMUNE

Meneghini Gilberto - ARCHITETTO
Rodella Marco - ARCHITETTO
Benvenuti Antonio - GEOMETRA

contatti di riferimento:
marco.rodella@archiworldpec.it

NOME FILE: PUA Parona_23.05.2016_CF_061

TECNICO CAD: Arch.I Pellegrino Fabrizio

SEZIONI GENERALI - Sc.1:500

Sezione D-D - Stato Attuale

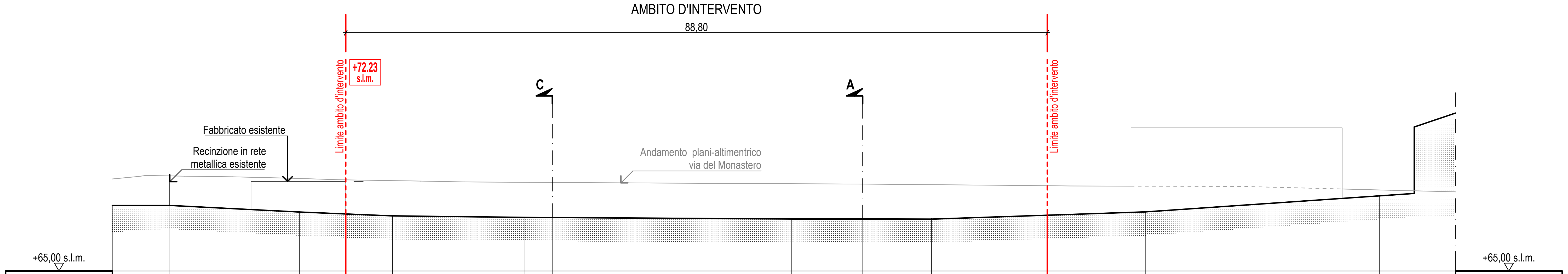
AMBITO D'INTERVENTO
88,80
Limite ambito d'intervento
+72.23 s.l.m.
C
A
Fabbricato esistente
Recinzione in rete metallica esistente
Andamento plani-altimentrico via del Monastero
Limite ambito d'intervento
+65,00 s.l.m.
+65,00 s.l.m.

Quota attuale	73.30	72.47	72.23	71.98	71.79	71.77	71.59	71.59	71.57	72.07	72.49	74.52	
Progressiva	0.00	16.42	22.27	28.19	44.95	48.42	78.72	87.71	96.41	111.07	123.52	153.13	
Parziale		16.42	5.85	5.92	16.76	3.47	30.30	8.99	8.70	14.66	12.45	29.61	7.17

Sezione D-D - Progetto

N.B. - Per il lotto numero 3 l'altezza massima è da riferirsi alla quota di caposaldo su via del Monastero

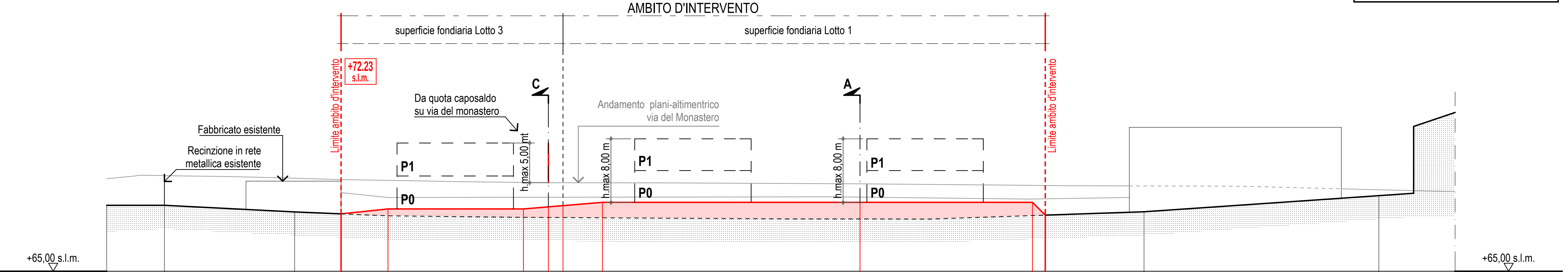
AMBITO D'INTERVENTO
superficie fondiaria Lotto 3
superficie fondiaria Lotto 1
Limite ambito d'intervento
+72.23 s.l.m.
C
A
Da quota caposaldo su via del monastero
Andamento plani-altimentrico via del Monastero
Fabbricato esistente
Recinzione in rete metallica esistente
P1
P0
h.max 5,00 mt
h.max 8,00 m
P1
P0
h.max 8,00 m
P1
P0
Limite ambito d'intervento
+65,00 s.l.m.
+65,00 s.l.m.

Quota attuale	73.30	72.47	72.23	72.85	72.85	73.11	73.25	73.68	73.68	73.68	72.07	72.49	74.52
Differenza di quota	0.00	0.00	0.00	0.87	1.06	1.34	1.50	1.95	2.09	1.67	0.00		
Progressiva	0.00	16.42	22.27	28.19	45.27	48.42	50.27	55.24	87.71	109.46	111.07	123.52	153.13
Parziale		16.42	5.85	5.92	17.08	3.15	1.85	6.82	32.47	21.75	1.61	12.45	29.61